



# Kurzanleitung Pa.Iv. und weitere Neuerungen im AgriGIS 2024



Inhaltsverzeichnis:

<b>1</b>	<b>Werkzeuge und Funktionen.....</b>	<b>2</b>
1.1	Überblick Nutzungsflächen.....	2
1.2	Anzahl Bäume mutieren .....	2
<b>2</b>	<b>Werkzeuge: Programmauswahl .....</b>	<b>3</b>
2.1.1	Filtern nach Programmen im agriGIS.....	5
2.1.2	Filterung Programme im agriPortal .....	5
2.1.3	Programmanmeldungen Überblick.....	6
2.1.4	Gesuch und Anmeldung auf Kulturen .....	7
2.2	Werkzeug Anzeige .....	7
<b>3</b>	<b>Überlagerte BFF .....</b>	<b>8</b>
3.1.1	Neue überlagerte BFF erfassen .....	8
3.1.2	Überlagerte BFF bearbeiten / löschen.....	9
3.1.3	Nutzungstyp bei einer überlagerten BFF wechseln .....	10
3.1.4	Filtern überlagerte BFF im AgriGIS.....	10
3.1.5	Filterung überlagerte BFF im agriPortal .....	11
<b>4</b>	<b>Support.....</b>	<b>11</b>

# 1 Werkzeuge und Funktionen

Wurde eines der fünf neuen Programme angemeldet, erscheint unter Werkzeuge "Programmauswahl". Dort können die entsprechenden Programme den Flächen zugeteilt werden. Weiter ist unter "Anzeige" eine neue Anzeigemöglichkeit hinzugekommen

	<p>Programmauswahl</p> <p>anmelden</p>	<p><b>Anmelden:</b> fünf Programme zur Anwahl in Abhängigkeit von der Kultur</p> <ul style="list-style-type: none"> <li>Dafür muss das entsprechende Programm zuerst angemeldet werden</li> </ul>
	<p>Anzeige</p> <p>Erweitert <input type="checkbox"/> Aus</p> <p>Nutzungscode <input type="checkbox"/> Aus</p> <p>GIS-ID <input type="checkbox"/> Aus</p> <p>Vertragstypen <input type="checkbox"/> Aus</p> <p><b>Schnittzeitpunkt <input type="checkbox"/> Aus</b></p> <p>Vorjahresstand <input type="checkbox"/> Aus</p>	<p><b>Schnittzeitpunkt:</b> blendet die jeweiligen Schnittzeitpunkte ein</p>

## 1.1 Überblick Nutzungsflächen


Neu kann unter Nutzungsflächen nach überlagerte BFF sowie den Programmen gefiltert werden. Dabei können sowie bereits angemeldete wie auch potenzielle Flächen dargestellt werden.

## 1.2 Anzahl Bäume mutieren

Die Anzahl der bestehenden Bäume kann direkt mit dem Pfeil angepasst werden.

Soll eine neue Kategorie von Bäumen ergänzt werden, kann dies bei "Baum hinzufügen" angewählt und die entsprechende Anzahl der Parzelle hinzugefügt werden. Neu können mit "Baum wechseln" die bestehenden Bäume an einen anderen Bewirtschafter gewechselt werden.

## 2 Werkzeuge: Programmauswahl



### Werkzeug anmelden:

Hier können direkt fünf Programmen angewählt und den entsprechenden Parzellen zugefügt werden. Die Vertragsdauer sowie die möglichen Flächen werden automatisch angezeigt. Mit Klick auf die entsprechende Fläche sind unter Programme die auf der Fläche angemeldeten Programme ersichtlich. Im Agriportal werden die angemeldeten Programme unter Produktionssystembeiträge angezeigt. Hier am Beispiel des Programmes "Verzicht auf Insektizide und Akarizide im einjährigen Gemüse- und Beerenanbau". Damit das Programm erscheint, dass dieses angemeldet sein.

**Programm anmelden**

Programmauswahl Flächen wählen

Für welches Programm möchten Sie Flächen anmelden?

Verzicht auf Insektizide und Akarizide im € ▾

seit 2023 bis 2023

Weiter

Abbrechen

**LIEGENSCHAFT**

3234/ 1/ 95

Grundbuchnummer 1200

Gemeinde Diepoldsau

GIS-ID 100063382

Fläche 151a

Nutzung 0545 Freilandgemüse (ohne Kons...

Lokalname Fahrmad

Programme Verzicht auf Insektizide und... seit 2023

Programme bearbeiten

Vorträge

Landwirtschaftliche Zone TALZONE

Nutzung im Beitragsjahr ja

Beitragsberechtigt ja

Grund auswählen

Bemerkung

Abbrechen Speichern

+ 0611 Extensiv genutzte Wiesen...

+ 0618 Waldweiden (ohne bewaldete...

+ 0702 Obstanlagen Apfel

+ 0705 Mehrjährige Beeren

**0545 Einjährige Freilandgemüse o. Konservengemüse** Fahrmad, Talzone 151 a

**Allgemeine Daten**

Gemeinde Diepoldsau Parzelle 1200 GIS-ID 100063382

Lokalname Fahrmad Zone Talzone Total Fläche in a 151

Nutzung 0545 Einjährige Freilandgemüse o. Konservengemüse

Flächen in Hanglagen bewirtschaftet (a)

0-18% 18-35% 35-50% >50%

151 0 0 0

Hanglagen Rebflächen bewirtschaftet (a)

0-30% 30-50% >50% Terrassen

0 0 0 0

Flächen in Hanglagen nicht bewirtschaftet (a)

0-18% 18-35% 35-50% >50%

0 0 0 0

Hanglagen Rebflächen nicht bewirtschaftet (a)

0-30% 30-50% >50% Terrassen

0 0 0 0

**Biodiversität**

QI: nicht vorhanden

**Produktionssystembeiträge**

Schonende Bodenbearbeitung von Hauptkulturen auf der Ackerfläche Auf dieser Fläche nicht angemeldet

Verzicht auf Herbizide im Ackerbau und in Spezialkulturen Auf dieser Fläche nicht angemeldet

Verzicht auf Insektizide und Akarizide im einjährigen Gemüse- und Beerenanbau angemeldet von 2023 bis 2023

### Programm abmelden:

Mit Klick auf die Fläche erscheint das Fenster Liegenschaft. Unter "Programme bearbeiten" können bereits angewählte Programme abgemeldet oder wiedergewählt werden. Neue Programme können nur über Programmauswahl/anmelden hinzugefügt werden.

**Programmauswahl**

Wählen Sie die zu erfassenden Programme für die Nutzung aus. Falls die Nutzung es zulässt, können mehrere Programme pro Nutzung erfasst werden.

Schonende Bodenbearbeitung von Hauptkulturen auf der Ackerfläche

seit 2023 bis 2023

Verzicht auf Herbizide im Ackerbau und in Spezialkulturen

Verzicht auf Insektizide und Akarizide im einjährigen Gemüse- und Beerenanbau

Abbrechen Speichern

**LIEGENSCHAFT**

0545 Freilandgemüse (ohne...)

GIS-ID 100063404

Fläche 208a

Nutzung 0545 Freilandgemüse (ohne Kons. ge...)

Lokalname Fahrmad

Programme Schonende Bodenbearbeitung... seit 2023

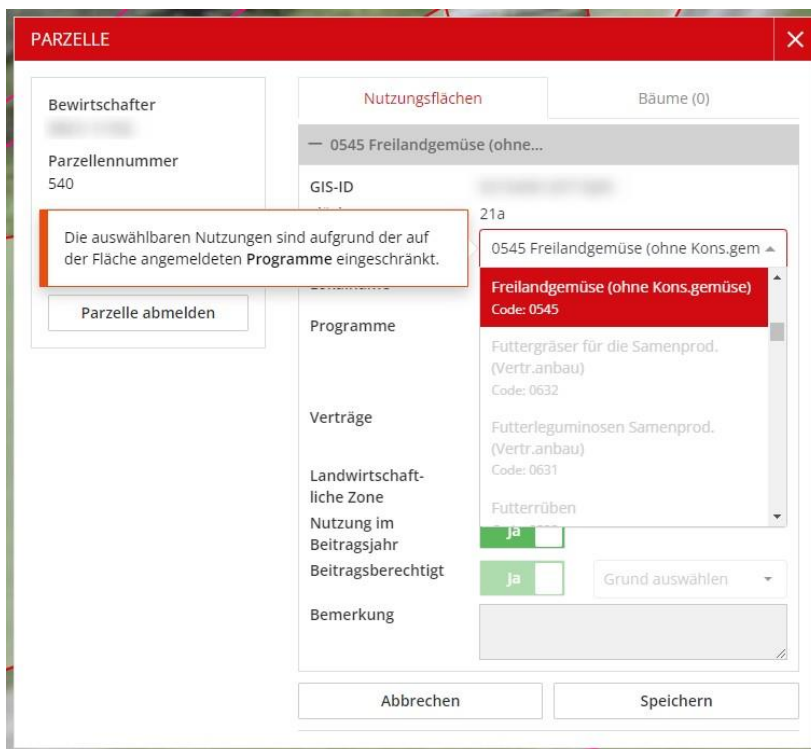
Verzicht auf Herbizide im Ackerbau... seit 2023

Verzicht auf Insektizide und Akarizide im einjährigen Gemüse- und Beerenanbau... seit 2023

Programme bearbeiten

### Nutzungstyp wechseln auf einer Fläche mit angemeldetem Programm:

Bei einer Fläche mit angemeldeten Programmen kann der Nutzungstyp nur zu solchen Nutzungen verändert werden, welcher die angemeldeten Programm(e) ebenfalls erlauben. Eine entsprechende Hinweismeldung wird angezeigt:

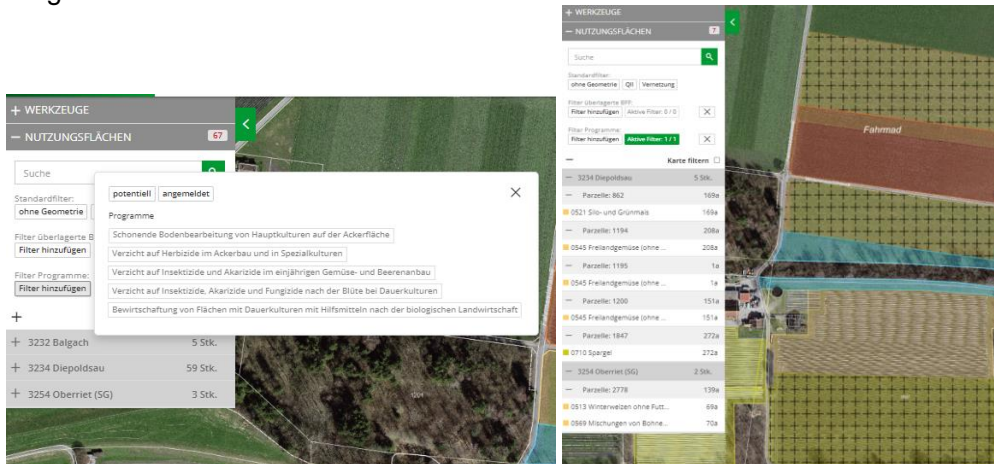


**Geometrische Bearbeitung:** Alle Werkzeuge zur geometrischen Bearbeitung sind für eine Fläche mit angemeldeten Programmen erlaubt. Die angemeldeten Programme bleiben auf der bearbeitenden Fläche bestehen und werden z.B. beim Teilen auf alle Teilflächen übernommen.

Werden Flächen mit angemeldeten Programmen ab- und bei einem anderen Betrieb angemeldet resp. von einem zum anderen Betrieb gewechselt, werden die angemeldeten Programme auf der Fläche gelöscht

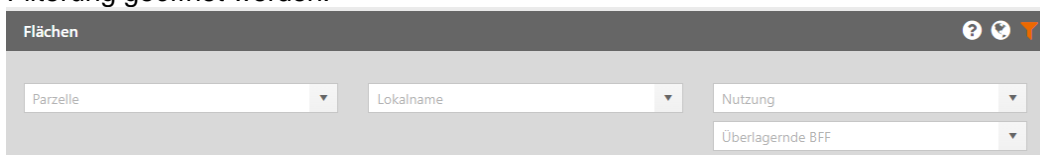
### 2.1.1 Filtern nach Programmen im agriGIS

Im Register "Nutzungsflächen" kann über den Filter "Filter Programme" nach potentiellen und angemeldeten Programmen gefiltert werden. Angemeldete Programme werden mit ausgefüllten + dargestellt



### 2.1.2 Filterung Programme im agriPortal

In der Übersicht aller Flächen im agriPortal kann über das Trichter-Symbol die Filterung geöffnet werden:



Mit der Riegelfunktion kann nach den gewünschten Programmen gesucht werden, die Nutzungen werden pro Parzelle angezeigt



### 2.1.3 Programmanmeldungen Überblick

Programm	Anmeldung auf Fläche/Kultur	Nutzungscode	Verpflichtungsdauer
Verzicht auf Insektizide und Akarizide im einjährigen Gemüse- und Beerenanbau	Fläche	545, 551	1 Jahr
Verzicht auf Insektizide, Akarizide und Fungizide nach der Blüte bei Dauerkulturen	Fläche	701, 702, 703, 704, 705, 717, 731, 735	4 Jahre
Bewirtschaftung von Flächen mit Dauerkulturen mit Hilfsmitteln nach der biologischen Landwirtschaft	Fläche	701, 702, 703, 704, 705, 717, 725, 731, 735	4 Jahre
Verzicht auf Herbizide im Ackerbau und in Spezialkulturen	Fläche und Kultur* (abhängig vom Nutzungstyp)  *Anmeldung per Gesuch	Anmeldbar für Flächen auf Nutzungscode: 545, 551, 553, 701, 702, 703, 704, 705, 706, 708, 709, 710, 717, 725, 731  Anmeldung für Kulturen auf Nutzungscode: 501, 502, 504, 505, 506, 507, 508, 510, 511, 512, 513, 514, 515, 516, 519, 520, 521, 522, 523, 524, 525, 526, 527, 528, 529, 531, 534, 536, 537, 538, 539, 540, 541, 543, 544, 546, 547, 548, 552, 566, 567, 568, 569, 570, 573, 574, 575, 576, 578, 579, 580, 581, 590, 591, 592, 597	1 Jahr für 545, 551, 553  4 Jahre für 701, 702, 703, 704, 705, 706, 708, 709, 710, 717, 725, 731
Schonende Bodenbearbeitung von Hauptkulturen auf der Ackerfläche	Fläche	501, 502, 504, 505, 506, 507, 508, 510, 511, 512, 513, 514, 515, 516, 519, 520, 521, 522, 523, 524, 525, 526, 527, 528, 529, 531, 534, 536, 537, 538, 539, 540, 541, 543, 544, 545, 546, 547, 548, 551, 552, 553, 556, 557, 559, 566, 567, 568, 569, 570, 572, 573, 574, 575, 576, 578, 579, 580, 581, 590, 591, 592, 594, 597, 601, 631, 632	1 Jahr
Verzicht auf Pflanzenschutzmittel im Ackerbau	Kultur*  *Anmeldung per Gesuch	501, 502, 504, 505, 506, 507, 510, 511, 512, 513, 514, 515, 516, 520, 522, 524, 525, 526, 527, 531, 534, 536, 537, 538, 540, 546, 569, 590, 591, 592	



## 2.1.4 Gesuch und Anmeldung auf Kulturen

Unter "Gesuche & Anmeldungen" gibt es im agriPortal neue Abschnitte für die Anmeldung der Programme "Verzicht auf Pflanzenschutzmittel im Ackerbau" und "Verzicht auf Herbizide im Ackerbau und in Spezialkulturen". Die neuen Programme sind bei den bisherigen ergänzt und können wie bisher mit Haken setzen angemeldet werden.

**Ganzjahresbetrieb**

---

**Bewirtschafter/in**

---

**Betrieb**

Betriebsdaten

**Gesuche & Anmeldungen**

BTS & RAUS

Arbeitskräfte

Betriebsaufgabe & Wechsel

Bewirtschafter/in

**Tiere**

**Flächen**

**Landschaftsqualitätsbeiträge**

**Daten einreichen**

**Anmeldung der Kulturen für Verzicht auf Pflanzenschutzmittel im Ackerbau**

Der Verzicht auf Pflanzenschutzmittel im Ackerbau ist gesamtbetrieblich auf allen Flächen der gewählten Kultur einzuhalten. Dieses Programm muss nicht zusätzlich über agrIGIS auf der Einzelfläche angemeldet werden.

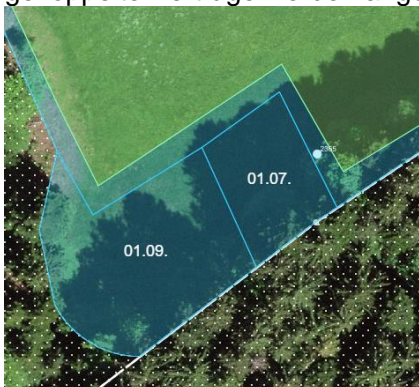
<input type="checkbox"/> Bohnen und Wicken zur Körnergewinnung (z.B. Ackerbohnen) (536)	<input type="checkbox"/> Pflanzkartoffeln (Vertragsanbau) (525)
<input type="checkbox"/> Dinkel (516)	<input type="checkbox"/> Roggen (514)
<input type="checkbox"/> Emmer, Einkorn (511)	<input type="checkbox"/> Sommergerste (501)
<input type="checkbox"/> Erbsen zur Körnergewinnung (z.B. Eiweisserbsen) (537)	<input type="checkbox"/> Sommererbsen als nachwachsender Rohstoff (590)
<input type="checkbox"/> Freiland-Konservengemüse (546)	<input type="checkbox"/> Sommererbsen zur Speiseölgewinnung (526)
<input type="checkbox"/> Futterweizen gemäss Sortenliste swiss granum (507)	<input type="checkbox"/> Sommerweizen ohne Futterweizen swiss granum (512)
<input type="checkbox"/> Hafer (504)	<input type="checkbox"/> Sonnenblumen als nachwachsender Rohstoff (592)
<input type="checkbox"/> Hartweizen (510)	<input type="checkbox"/> Sonnenblumen zur Speiseölgewinnung (531)
<input type="checkbox"/> Kartoffeln (524)	<input type="checkbox"/> Triticale (505)
<input type="checkbox"/> Kichererbsen (540)	<input type="checkbox"/> Trockenreis (520)
<input type="checkbox"/> Lein (534)	<input type="checkbox"/> Wintergerste (502)
<input type="checkbox"/> Lupinen (538)	<input type="checkbox"/> Wintererbsen als nachwachsender Rohstoff (591)
<input type="checkbox"/> Mischel Brotgetreide (515)	<input type="checkbox"/> Wintererbsen zur Speiseölgewinnung (527)
<input type="checkbox"/> Mischel Futtergetreide (506)	<input type="checkbox"/> Winterweizen ohne Futterweizen swiss granum (513)
<input type="checkbox"/> Mischungen von Bohnen, Wicken, Erbsen, Kichererbsen und Lupinen mit Getreide oder Leindotter, mindestens 30% Anteil Leguminosen bei der Ernte (zur Körnergewinnung) (569)	<input type="checkbox"/> Zuckerrüben (522)

Angemeldet	Beitrag	Beschreibung
<input checked="" type="checkbox"/>	Verzicht auf Pflanzenschutzmittel im Ackerbau	Produktionssystembeitrag für den Verzicht auf Pflanzenschutzmittel im Ackerbau
<input checked="" type="checkbox"/>	Verzicht auf Insektizide und Akarizide im einjährigen Gemüse- und Beerenanbau	Produktionssystembeitrag für den Verzicht auf Insektizide und Akarizide im einjährigen Gemüse- und Beerenanbau
<input type="checkbox"/>	Verzicht auf Insektizide, Akarizide und Fungizide nach der Blüte bei Dauerkulturen	Produktionssystembeitrag für den Verzicht auf Insektizide, Akarizide und Fungizide nach der Blüte bei Dauerkulturen
<input checked="" type="checkbox"/>	Bewirtschaftung von Flächen mit Dauerkulturen mit Hilfsmitteln nach der biologischen Landwirtschaft	Produktionssystembeitrag für die Bewirtschaftung von Flächen mit Dauerkulturen mit Hilfsmitteln nach der biologischen Landwirtschaft
<input checked="" type="checkbox"/>	Verzicht auf Herbizide im Ackerbau und in Spezialkulturen	Produktionssystembeitrag für den Verzicht auf Herbizide im Ackerbau und in Spezialkulturen
<input checked="" type="checkbox"/>	Funktionale Biodiversität in Form eines Beitrags für Nützlingsstreifen	Produktionssystembeitrag für die funktionale Biodiversität in Form eines Beitrags für Nützlingsstreifen
<input checked="" type="checkbox"/>	Angemessene Bedeckung des Bodens (Hauptkultur auf offener Ackerfläche)	Produktionssystembeitrag für eine angemessene Bedeckung des Bodens (Hauptkultur auf offener Ackerfläche)
<input checked="" type="checkbox"/>	Angemessene Bedeckung des Bodens (Reben)	Produktionssystembeitrag für eine angemessene Bedeckung des Bodens (Reben)
<input checked="" type="checkbox"/>	Schonende Bodenbearbeitung von Hauptkulturen auf der Ackerfläche	Produktionssystembeitrag für die schonende Bodenbearbeitung von Hauptkulturen auf der Ackerfläche
<input checked="" type="checkbox"/>	Klimamassnahmen in Form eines Beitrags für den effizienten Stickstoffeinsatz im Ackerbau	Produktionssystembeitrag für Klimamassnahmen in Form eines Beitrags für den effizienten Stickstoffeinsatz im Ackerbau

## 2.2 Werkzeug Anzeige

**Schnittzeitpunkt:** Die jeweiligen Schnittzeitpunkte in Abhängigkeit der Höhenlage oder an gekoppelte Verträge werden angezeigt.



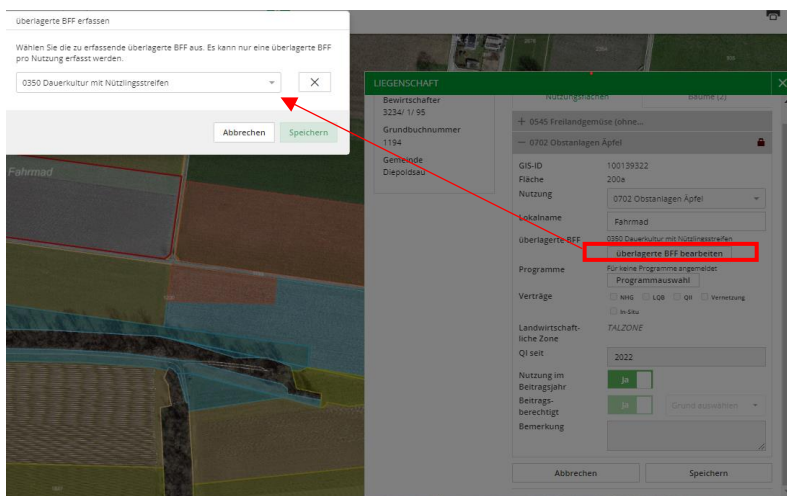
### 3 Überlagerte BFF

Ab 2025 werden 3.5% BFF auf Ackerflächen Pflicht. Es können jedoch schon in diesem Jahr verschiedene Möglichkeiten gewählt werden, die eine Nutzung überlagern.

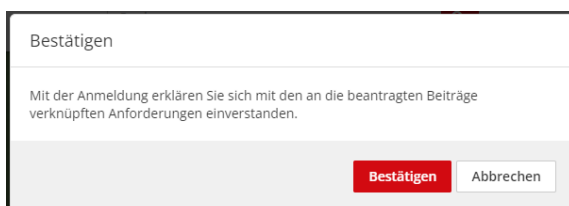
Art	Möglich auf Nutzungscode	Speziell
Ackerschonstreifen	501, 502, 504, 505, 506, 507, 510, 511, 512, 513, 514, 515, 516, 520, 526, 527, 528, 531, 534, 536, 537, 538, 540, 568, 569, 570, 590, 591, 592	
Getreide in weiten Reihen	501, 502, 504, 505, 506, 507, 510, 511, 512, 513, 514, 515, 516, 520	
Dauerkultur mit Nützlingsstreifen	701, 702, 703, 704, 705, 725, 731	Nur in Tal- und Hügelzone Nur erfassbar bei eingereichtem Beitragsgesuch "Funktionale Biodiversität in Form eines Beitrags für Nützlingsstreifen"

#### 3.1.1 Neue überlagerte BFF erfassen

Flächen-Popup in agriGIS öffnen und über den Button "überlagerte BFF erfassen" eine überlagerte BFF auswählen. Abhängig vom Nutzungstyp und der landwirtschaftlichen Zone stehen unterschiedliche überlagerte BFF zur Verfügung. Pro Nutzungsfläche kann nur eine überlagerte BFF erfasst werden.



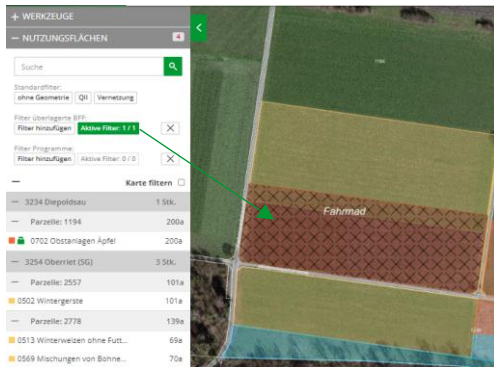
Nach Klick auf "Speichern" erscheint die Hinweismeldung, dass man mit den mit der Anmeldung verknüpften Anforderungen einverstanden ist. Wird diese Meldung bestätigt, wird die selektierte überlagerte BFF gespeichert und im Flächen-Popup angezeigt.



Wird diese Meldung bestätigt, wird die selektierte überlagerte BFF gespeichert und im Flächen-Popup angezeigt.



**Tip:** Mit Filter hinzufügen bei Nutzungsflächen kann übersichtlich angezeigt werden, bei welchen Flächen eine überlagerte BFF angemeldet wurde

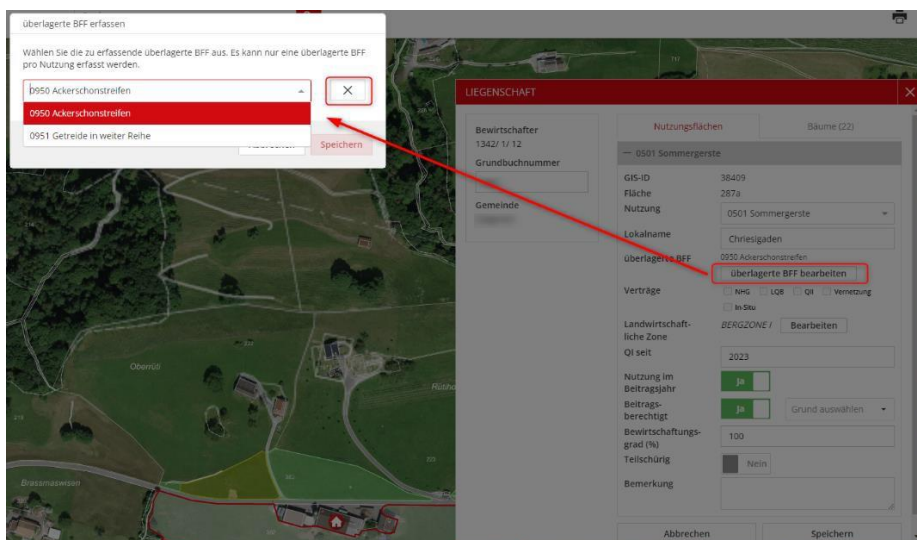


Im agriPortal wird die überlagerte BFF gleich unterhalb der grundlegenden Nutzung angezeigt.

+ 0545 Einjährige Freilandgemüse o. Konservengemüse	208 a		
+ 0702 Obstanlagen Äpfel	200 a		
+ 0350 Dauerkultur mit Nützlingsstreifen	200 a		
+ 0924 Einheimische standortgerechte Einzelbäume/Al.	2 Stk.		

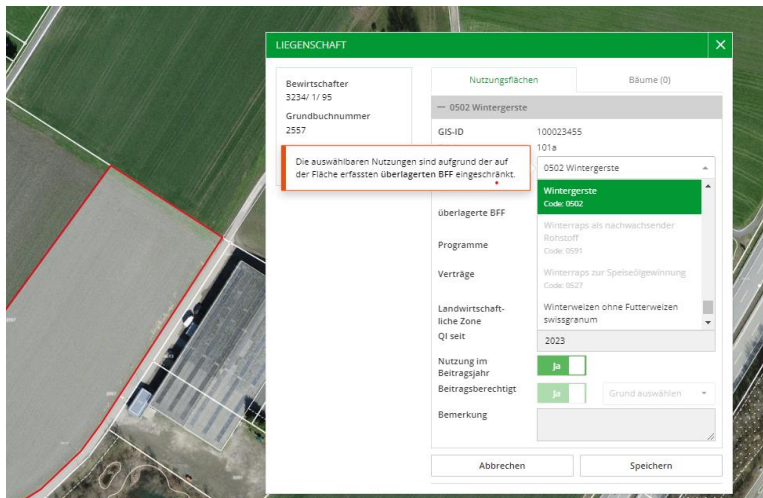
### 3.1.2 Überlagerte BFF bearbeiten / löschen

Sofern kein Vertrag für die überlagerte BFF erfasst wurde, kann diese bearbeitet resp. gelöscht werden. Über den Button "überlagerte BFF bearbeiten" wird das Modal zur Auswahl geöffnet. Darin kann in der Dropdown-Liste eine andere überlagerte BFF selektiert werden. Über das X neben der Auswahl wird die überlagerte BFF entfernt und mit "Speichern" gelöscht.



### 3.1.3 Nutzungstyp bei einer überlagerten BFF wechseln

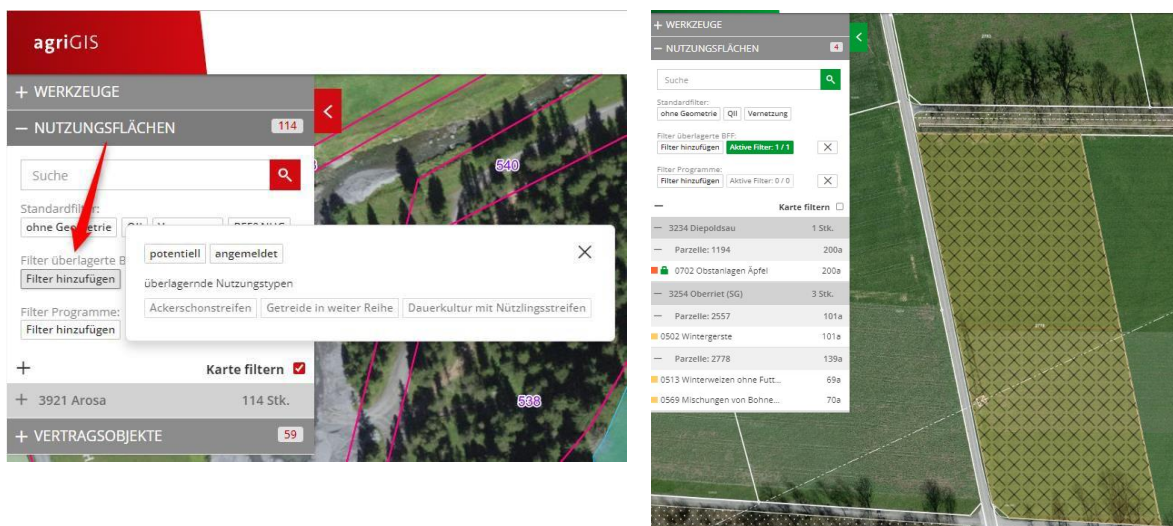
Bei einer Fläche mit überlagerten BFF kann der Nutzungstyp nur zu solchen Nutzungen verändert werden, welche die überlagerte BFF ebenfalls erlauben. Eine entsprechende Hinweismeldung wird angezeigt.



Alle Werkzeuge zur geometrischen Bearbeitung sind für eine Fläche mit überlagerten BFF erlaubt. Die überlagerte BFF bleibt auf der bearbeitenden Fläche bestehen und wird z.B. beim Teilen auf alle Teilflächen übernommen. Werden Flächen mit überlagerten BFF abgemeldet und bei einem neuen Betrieb hinzugefügt resp. gewechselt, bleibt die überlagerte BFF sowie der dafür erfasste Vertrag bestehen.

### 3.1.4 Filtern überlagerte BFF im Agrigis

Im Register "Nutzungsflächen" kann über den Filter "Filter überlagerte BFF" nach potentiellen und angemeldeten überlagerten BFF gefiltert werden. Nach Auswahl von "potentiell" oder "angemeldet" werden jeweils in der Auswahlliste nur betroffene Nutzungen angezeigt. Mit Klick auf "Karte filtern" kann die Karte entsprechend gefiltert werden, sodass nur die Nutzungen aus der Auswahl in der Karte angezeigt werden. Diese werden dann mit ausgefüllten x angezeigt



### 3.1.5 Filterung überlagerte BFF im agriPortal

In der Übersicht aller Flächen im agriPortal kann über das Trichter-Symbol die Filterung geöffnet werden.



In der neuen Dropdown-Liste "Überlagernde BFF" werden nur diejenigen überlagerten Nutzungen angezeigt, welche auf mindestens einer Fläche erfasst wurden. Die Filterauswahl der Programme zeigt immer alle auf Flächen erfassbaren Programme an.



## 4 Support

Während den Erfassungsfenstern im Februar und August stehen wir für Supportanfragen zum agriPortal und agriGIS jeweils von 08.00 bis 11.45 Uhr und 13.15 bis 16.30 Uhr unter der Nummer **058 229 50 50** zur Verfügung.

Ansonsten wählen Sie bitte die Direktnummer des zuständigen Sachbearbeiters oder der zuständigen Sachbearbeiterin.

#### Patrick Wyss

Zuständigkeiten: **Zugangsdaten zu agriPortal, Bewirtschafteterwechsel, TVD, Betriebsregister, BFF QII auf Ganzjahresbetrieben, agriPortal**

058 229 49 18

patrick.wyss@sg.ch

#### Werner Scherrer

Zuständigkeiten: **Flächen (Anträge PLS), agriPortal / agriGIS, Betriebsanerkennungen und Betriebsformen (SB/BZG/BG/Personengesellschaften)**

058 229 34 89

werner.scherrer@sg.ch

#### Johanna Burri (Mo, Mi, Do)

Zuständigkeiten: **Flächen (Anträge PLS), LQP, agriPortal / agriGIS,**

058 229 74 37

johanna.burri@sg.ch

#### Christian Stutz

Zuständigkeiten: **Direktzahlungsprogramme (ÖLN, Bio, BTS, RAUS, GMF, REB, PSB), Einzelkulturbeiträge, Kürzungen, ÖLN-Gemeinschaften, agriPortal**

058 229 14 36

christian.stutz@sg.ch

#### Christian Bohl (Mi, Do und Fr Vormittag)

Zuständigkeiten: **Direktzahlungsprogramme (ÖLN, Bio, BTS, RAUS, GMF, REB, PSB), Einzelkulturbeiträge, Kürzungen, agriPortal**

058 229 74 35

christian.bohl@sg.ch

#### Thomas Benz (Di frei)

Zuständigkeiten: **Vernetzung, agriPortal / agriGIS, bäuerliches Bodenrecht**

058 229 03 29

thomas.benz@sg.ch

**Albert Fässler**

Zuständigkeiten: **Landschaftsqualitätsbeiträge (Neuanmeldung/Erfassung: Bitte bei der zuständigen Projektträgerschaft melden), agriPortal / agriGIS, Obst.ch, AGIS-Daten**

058 229 26 63

albert.faessler@sg.ch

**Christoph Högger** (Abteilungsleiter)

Zuständigkeiten: **Direktzahlungen, Einzelkulturbeiträge, Sömmerungsbeiträge, Höchsttierbestände**

058 229 36 33

christoph.hoegger@sg.ch

**Anni Abderhalden** (Mi, Do)

Zuständigkeiten: **Sömmerungsbeiträge, BFF QII auf Sömmerungsbetrieben**

058 229 38 61

anni.abderhalden@sg.ch