







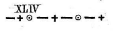
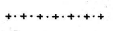
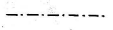





Erklärung der Zeichen.

-  Trigonometrischer Punkt.
-  Kirche. Kapelle.  Haus od. Scheune
-  Fluss. Bach.
-  Sumpf.  Reben
-  Nadelholz-Wald.
-  Laubholz-Wald.
-  Cantonsgrenze.
-  Bezirksgrenze.
-  Gemeindsgrenze.
-  Staatsstrassen.
-  Gemeindestrassen.
-  Kommunikationsstrassen u. Wege.

Die einzeln stehenden Zahlen bezeichnen die Höhe über dem Meer in Mètres.

Die Horizontalen von 100 zu 100 Mètres Höhenabstand sind ausgezogen und mit den betreffenden Zahlen versehen, zwischen denselben sind durch die Schraffirung noch 10 andere Horizontalen im Höhenabstand von 10 zu 10 Mètres angegeben.

Mit **stehender Schrift** sind bezeichnet alle politischen Namen, Wohnungen, Gebäude; mit **liegender Schrift** alle geographischen Namen Alpen, Seen, Flüsse u. s. f. —

Sammelkärtchen
des
topographischen Atlases
der Cantone

St GALLEN u. APPENZELL.